

WPŁYNĘŁO

Kraków, dnia 2022-04-27

GD-17.6630.583.2022

2022-05-05

Odpis protokołu

z dodatkowej narady koordynacyjnej przeprowadzonej drogą elektroniczną w zakresie
sytuowania projektowanych sieci uzbrojenia terenu

Działając na podstawie art. 7d pkt. 2, art. 28b, 28c, 28d, 28e ustawy z dnia 17 maja 1989 r. - Prawo geodezyjne i kartograficzne (tekst jednolity Dz.U. z 2020 r. poz. 276 z późn. zm.) oraz Zarządzenia nr 3144/2015 Prezydenta Miasta Krakowa z dnia 19.11.2015 r. w sprawie przeprowadzania narad koordynacyjnych dotyczących sytuowania projektowanych sieci uzbrojenia na terenie Miasta Krakowa

po rozpatrzeniu wniosku:

D.A.- Projekt Biuro Projektów Dróg, Ulic i Mostów mgr inż. Dominik Adamczyk
30-363 Kraków, ul. Rydlówka 44/7

dotyczącego:

w zakresie A-H: sieć wodociągu, przykanaliki kanalizacji deszczowej,
kanal technologiczny, sieć oświetlenia ulicznego z lokalizacją słupów,
sieć energetyczna kablowa NN

zlokalizowanego:

Kraków, ul. Witosa, jednostka ewidencyjna: Podgórze, obręb: 48

Na naradzie koordynacyjnej zakończonej w dniu 2022-04-27 rozpatrzono wyżej wymieniony wniosek o uzgodnienie projektowanej sieci uzbrojenia terenu.

Uwagi i zalecenia:

Podmioty władające sieciami uzbrojenia terenu:		
Lp.	Oznaczenie podmiotu oraz Imię i nazwisko osoby, która ten podmiot reprezentuje:	Stanowisko/treść uwagi:
1	ArcelorMittal Poland S.A.	pozytywne bez uwag
		Należyście zawiadomiony podmiot nie uczestniczył w naradzie
2	GAZ SYSTEM	pozytywne bez uwag
	Michał Burtan	Brak uwag

3	Instytut Chemii Bioorganicznej Polskiej Akademii Nauk Poznańskie Centrum Superkomputerowo-Sieciowe _____ Eryk Świetlicki	nie dotyczy _____ Nie dotyczy
4	Klimat-Energia-Gospodarka Wodna _____ Bartosz Paszkowski	pozytywne bez uwag _____ Brak uwag
5	Miejskie Przedsiębiorstwo Energetyki Ciepłej S.A. _____ Dariusz Kupiec	pozytywne bez uwag _____ Brak uwag
6	Netia Telekom Telmedia S.A. _____ Lesław Augustyn	pozytywne bez uwag _____ Brak uwag
7	Orange S.A. _____	pozytywne bez uwag _____ Należy zawiadomiony podmiot nie uczestniczył w naradzie
8	PSG Sp. z o.o. Oddział w Tarnowie Zakład w Krakowie _____ Krzysztof Kałwak	pozytywne bez uwag _____ Brak uwag
9	Tauron Dystrybucja S.A. _____ Piotr Pikul	pozytywne z uwagami _____ Uzgodnia się pod warunkiem zachowania uwag zawartych w piśmie Znak TD/OKR/OMD/2021-06-01/0000007 Z dnia 01-06-2021r.
10	T-Mobile Polska S.A. _____	pozytywne bez uwag _____ Należy zawiadomiony podmiot nie uczestniczył w naradzie
11	UPC Polska Sp. z o.o. _____	pozytywne bez uwag _____ Należy zawiadomiony podmiot nie uczestniczył w naradzie
12	Wodociągi Miasta Krakowa S.A. _____ Mariusz Ligas	pozytywne bez uwag _____ Brak uwag
13	Wydział Kształtowania Środowiska UMK _____ Anna Głownia	pozytywne z uwagami _____ Dążenie do maksymalnej ochrony drzew poprzez realizację prac metodą ręczną lub bezrozkopową a jedynie w przypadku nieuniknionej kolizji z zielenią należy uzyskać stosowne zezwolenia zgodnie z przepisami prawa. Prace sąsiedztwie drzew należy prowadzić pod nadzorem osoby posiadającej wiedzę z zakresu dendrologii popartą stosownym certyfikatem (np. Inspektora Nadzoru Terenów Zieleni, Certyfikowanego Inspektora Drzew, Inspektora Nadzoru Polskiego Towarzystwa Chirurgów Drzew, itp.).
14	Zarząd Dróg Miasta Krakowa _____ Robert Cebulski	pozytywne z uwagami _____ Na warunkach uzgodnienia znak: RU.461.2.309.2022 z dnia 08.03.2022r.


Wójt/burmistrz według właściwości miejscowej:

Lp.	Oznaczenie organu oraz Imię i nazwisko osoby upoważnionej przez organ:	Stanowisko/treść uwagi:
1	Wydział Geodezji UMK _____ Beata Słomka-Szczygieł	pozytywne z uwagami _____ Przed rozpoczęciem robót ziemnych zabezpieczyć wszystkie znaki geodezyjne pod nadzorem geodety. Po zakończeniu robót zlecić geodecie uprawnionemu sprawdzenie tych znaków a protokół ze sprawdzenia dołączyć do operatu geodezyjnej inwentaryzacji powykonawczej. Zniszczenie, uszkodzenie lub przemieszczenie znaku geodezyjnego podlega karze grzywny zgodnie z art. 48 Ustawy Prawo geodezyjne i kartograficzne.

Stanowisko przedstawicieli branż zostało uzgodnione na podstawie uwag przesłanych drogą elektroniczną.

INSPEKTOR

Beata Kralka


Z up. PRZEWODNICĄCEGO MIASTA
(podpis przewodniczącego narady, lub jego zastępcy)
Beata Stompa-Sitczyńska
Kierownik Referatu
w Wydziale Gminności

GD-13.6640.6622.2021

MAPA DO CELÓW PROJEKTOWYCH

SEKCJA: 7.124.11.13.2.4
7.124.11.13.4.2
7.124.11.14.1.3
7.124.11.14.3.1
7.124.11.14.3.2

woj. małopolskie

m. KRAKÓW

126104_9.0049 Podgrzeba

Nr ident. jedn.

Nr obrębu

Nazwa jedn. ewid.

SKALA 1:500

PRZEDMIOT AKTUALIZACJI:

ul. Wincentego Witosa dz.: 450/9 i inne

Układ współrz. : "2000"

Układ wysokości : PL-EVRF2007-NH

Ks.rob. 291/2021

23.08.2021r.

Stan na dzień

24.08.2021r.

Data opracowania

Geodeta uprawniony

Geodeta uprawniony

Geodeta uprawniony

Sporządził :

LEGENDA MPZP dla obszaru "OSIEDLE KURDWANÓW"

— linia rozgraniczająca

— nieprzekraczalne linie zabudowy

— obowiązujące linie zabudowy

— istniejące i projektowane szpalery drzew

— istniejące i projektowane trasy rowerowe

— izofona hałasu drogowego LDWN=68dB
wg. Mapy Akustycznej miasta Krakowa z 2012r.

— izofona hałasu drogowego LDWN=64dB
wg. Mapy Akustycznej miasta Krakowa z 2012r.

U - tereny zabudowy usługowej (U.1-U.24)

KU - tereny obsługi i urządzeń komunikacyjnych (KU.1-KU.23)

MW - tereny zabudowy mieszkaniowej wielorodzinnej (MW.1-MW.98)

KDW - tereny dróg wewnętrznych (KDW.1-KDW.49)

KDD - tereny dróg publicznych klasy dojazdowej (KDD.1-KDD.5)

KDGPT - teren drogi publicznej klasy głównej ruchu przyspieszonego
z torowiskiem tramwajowym (KDGPT.1)

Warunkiem rozpoczęcia prac budowlanych jest wytyczenie w terenie projektowanej budowl, a po jej zakończeniu wykonanie inwentaryzacji powykonawczej przez jednostkę wykonawstwa geodezyjnego na zlecenie Inwestora

Nie wyklucza się istnienia w terenie innych nie wskazanych na niniejszej mapie urządzeń podziemnych, które nie były zgłoszone do inwentaryzacji lub o których brak jest informacji w instytucjach branżowych.

W obrębie niniejszej mapy wrysowano projektowane sieci uzbrojenia terenu.
W obrębie niniejszej mapy wrysowano obowiązujący MPZP.

Granice działek przyjęto na podstawie danych ewidencji gruntów i budynków.

Nie analizowano błędów położenia ich punktów granicznych zgodnie z §31 ust.1 rozporządzenia MR

w sprawie standardów technicznych wykonywania geodezyjnych pomiarów sytuacyjnych i

wysokościowych oraz opracowywania i przekazywania wyników tych pomiarów

do państwowego zasobu geodezyjnego i kartograficznego z dn. 18.08.2020r.

Niniejsza mapa nie może służyć do projektowania budynków w odległościach

mniejszych bądź równych 4 m oraz innych obiektów budowlanych w odległościach

mniejszych bądź równych 3 m od przyjętych granic.

Niniejsza mapa została wykonana bez ustalenia obciążeń dot. służebności gruntowych.

Poświadczam, że niniejszy dokument został opracowany w wyniku prac geodezyjnych i kartograficznych, których rezultaty zawiera operat techniczny pozytywnie zweryfikowany. Jednocześnie informuję, że jestem świadomy odpowiedzialności karnej za złożenie fałszywego oświadczenia.

Identyfikator zgłoszenia prac geodezyjnych: GD-13.6640.6622.2021

Organ służby geodezyjnej, który otrzymał zgłoszenie: Prezydent Miasta Krakowa

Wykonawca prac geodezyjnych: Biuro Usług Geodezyjnych GeoCentrum Robert Dudziński

Nr oraz data sporządzenia dokumentu zawierającego wynik pozytywnej weryfikacji: Protokół weryfikacji nr GD-13.6640.6622.2021_1_p1 z dnia 30.08.2021r.

Imię i nazwisko oraz nr uprawnień zawodowych kierownika prac:

.....

.....

.....

.....

.....

.....

.....

.....

.....

.....

.....

.....

.....

.....

.....

.....

.....

.....

.....

.....

.....

.....

.....

.....

.....

.....

.....

.....

.....

.....

.....

.....

.....

.....

.....

.....

.....

.....

.....

.....

.....

.....

.....

.....

.....

.....

.....

.....

.....

.....

.....

.....

.....

.....

.....

.....

.....

.....

.....

.....

.....

.....

.....

.....

.....

.....

.....

.....

.....

.....

.....

.....

.....

.....

Biuro Usług Geodezyjnych

GEO
centrum

Robert Dudziński

Biały Kościół, ul. Krakowska 171
32-089 Wielka Wieś, TEL. 501-468-566
NIP 944-194-74-72 Reg.120596735

PREZYDENT MIASTA KRAKOWA

Na podstawie ustawy z dnia 17 maja 1989 r. Prawo geodezyjne i kartograficzne dokumentacja w zakresie:

..... od do

..... od do

..... od do

..... od do

..... od do

..... od do

..... od do

..... od do

..... od do

..... od do

..... od do

..... od do

..... od do

..... od do

..... od do

..... od do

..... od do

..... od do

..... od do

..... od do

..... od do

..... od do

..... od do

..... od do

..... od do

..... od do

..... od do

była przedmiotem narady koordynacyjnej zakończonej w dniu 2 7 KWI. 2022

.....

.....

.....

.....

.....

.....

.....

.....

.....

.....

.....

.....

.....

2 7 KWI. 2022

2 7 KWI. 2022

.....

.....

.....

.....

.....

.....

.....

.....

.....

.....

.....

.....

.....

Przewodniczący narady koordynacyjnej

.....

.....

.....

.....

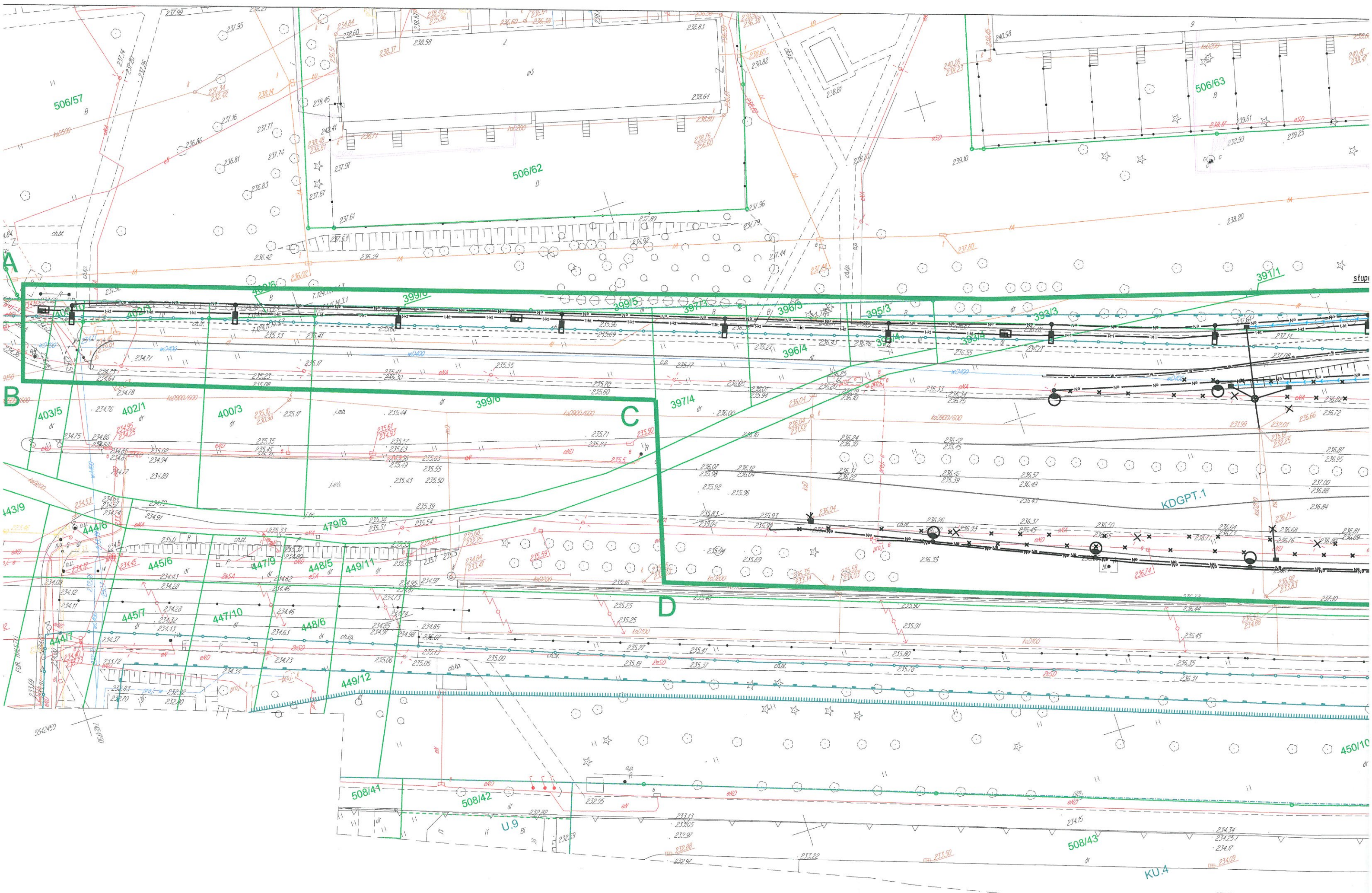
Beata Monika Krzywicka

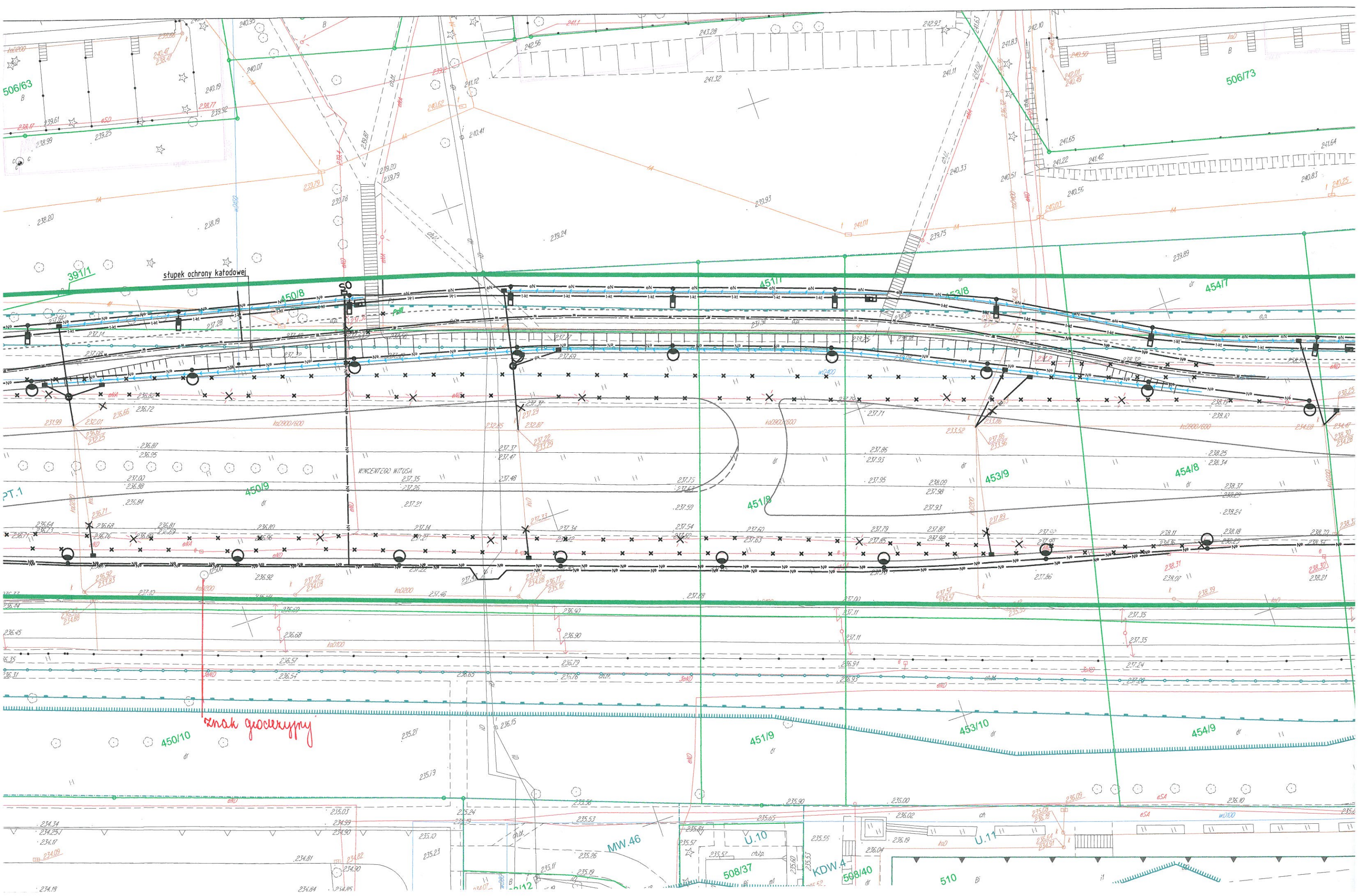
Kierownik biura

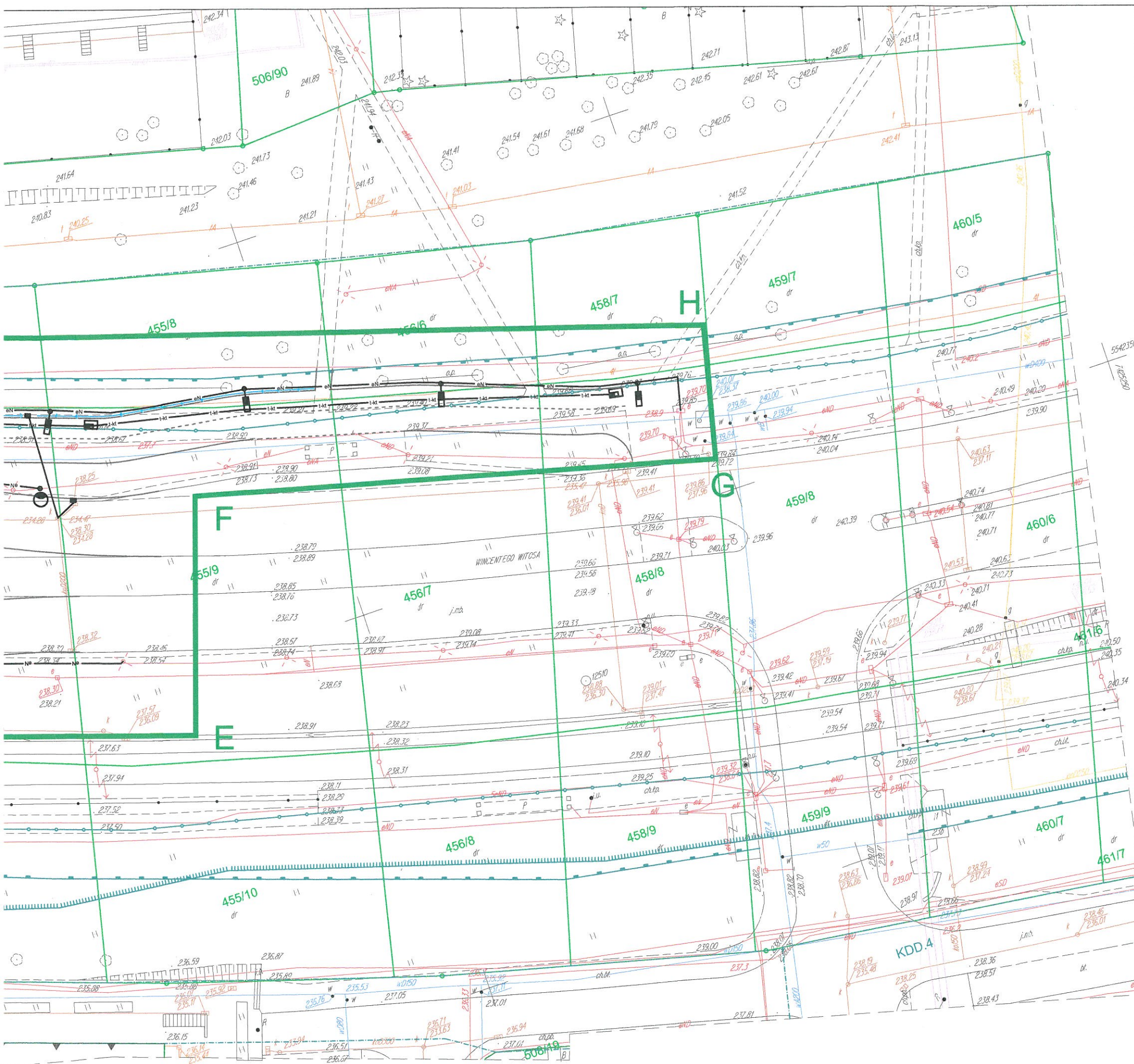
w Wydziale Geodezji

.....

.....







LEGENDA

- PROJ. KRAWĘZNIKI-ODSŁONIĘCIE:
 - 12cm
 - 2cm-PRZEJŚCIA DLA PIESZYCH
 - 4cm-ZJAZDY
- OBRZEŻA
 - OBRZEŻA ZATOPIONE
- PROJ. ŚCIEK TYP KORYTKOWY
- PROJ. SKARPA
- PROJ. SIĘĆ WODOCIĄGOWA
- PROJ. OCHRONA KATODOWA SIECI WODOCIĄGOWEJ WRAZ Z SŁUPKIEM
- PROJ. KANAŁ TECHNOLOGICZNY
- PROJ. ELEKTROENERGETYKA PODZIEMNA NN
- PROJ. OŚWIETLENIE ULICZNE
- PROJ. LAMPY PARKOWE
- PROJ. WPUST DESZCZOWY Z PRZYKANALIKIEM

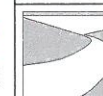
A-H - ZAKRES WNIOSKU ZUDP

Za zgodność z oryginałem

2022-04-08

Dominik Adamczyk

19 KWI. 2022



d.a.-projekt

mgr inż. Dominik Adamczyk
NIP: 676-166-71-46

ul. Rydlówka 44/7, 30-363 Kraków
REGON: 351583857

Biurowo Projektów Dróg, Ulic i Mostów

tel: (12) 294 92 08
fax: (12) 266 05 73

mobile: 501 484 465
biuro@da-projekt.com.pl

INWESTOR: GMINA MIEJSKA KRAKÓW
PL. WSZYSTKICH ŚWIĘTYCH 3/4, 31-004 KRAKÓW

TEMAT: PRZEBUDOWA UL. WITOSA W KRAKOWIE
BUDOWA PASA DO ZAWRACANIA

TYTUŁ RYSUNKU: PLAN SYTUACYJNY

BRANŻA: DROGI I UKSZTAŁTOWANIE TERENU

FAZA: RADA KOORDYNACYJNA

AUTOR: mgr inż. DOMINIK ADAMCZYK
upr.-nr ewid. 266/2000

WSPÓŁPRACA: mgr inż. JAKUB KNOT
upr.-nr ewid. PDK/0195/POOD/14

SPRAWDZIŁ: mgr inż. JACEK SZLACHTA
upr.-nr ewid. MAP/0299/POOD/07

NR RYS: 1

NR OPRACOWANIA:

SKALA: 1:500

PODPISY:

mgr inż. JAKUB KNOT

mgr inż. JACEK SZLACHTA

UMOWA NR:

DATA: 03.2022